

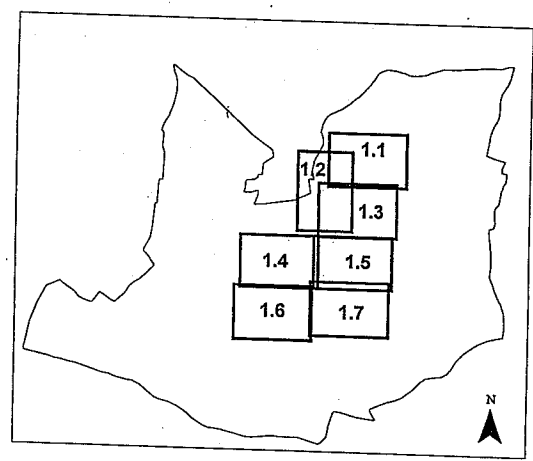
# P E R de BEAUMONT EN VERON

## PLAN N° 1

### Etude générale

### Mouvements de terrain

### Carte des Aléas



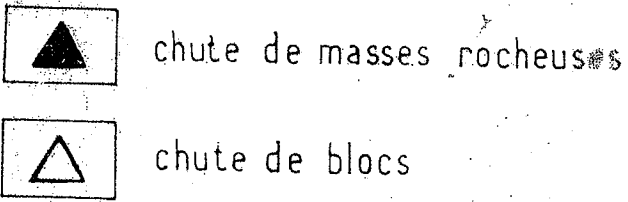
#### \*Zones d'aléas liés à la présence de cavités souterraines

Niveau des aléas

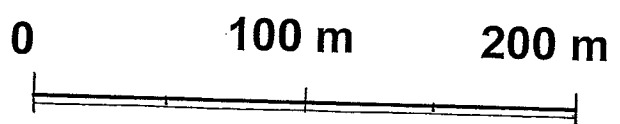
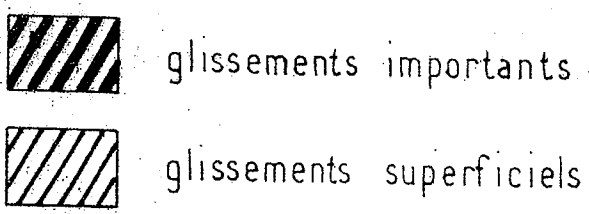


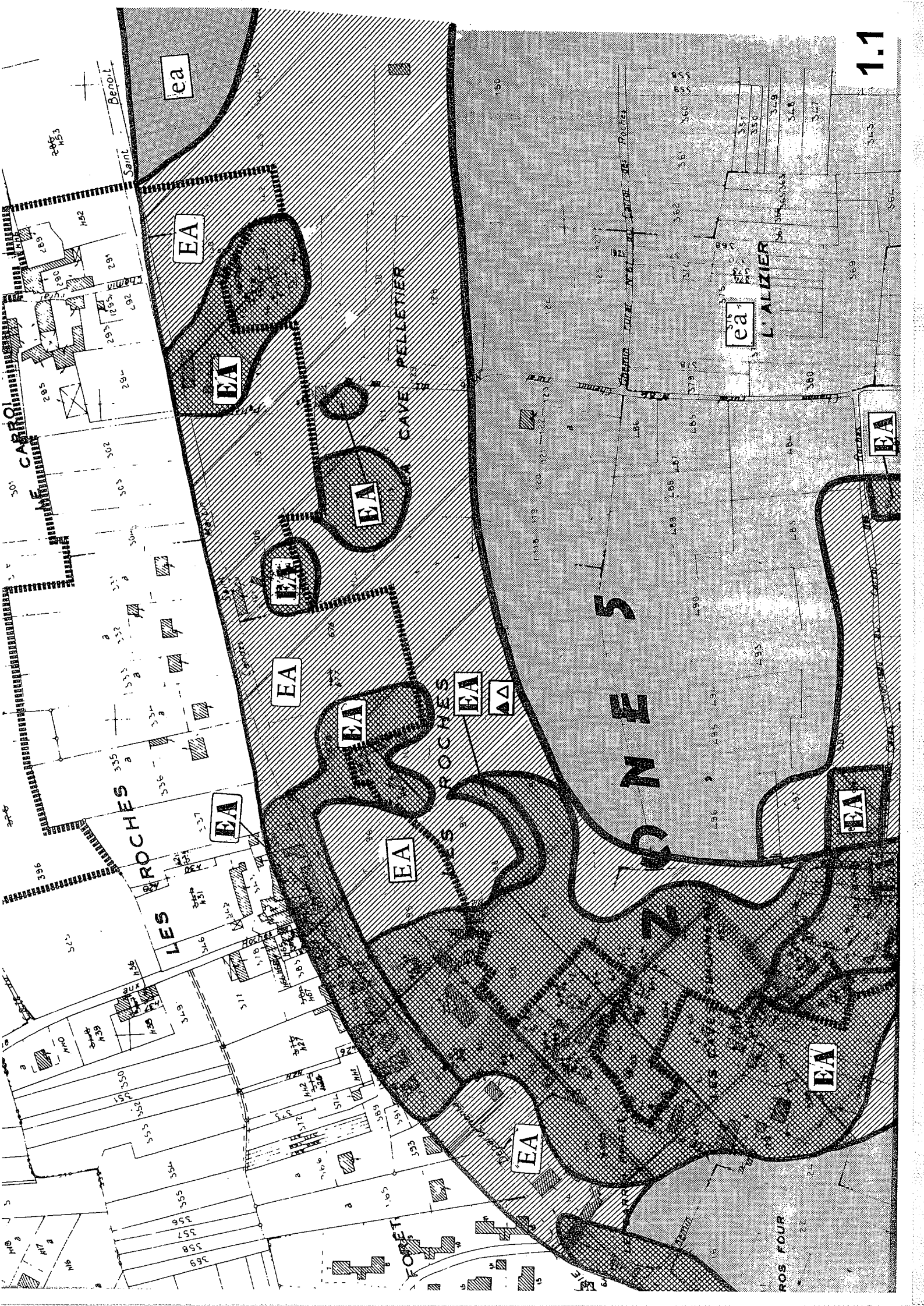
Nature de l'aléa: E = effondrement    A = affaissement

#### \*Zones d'aléas liés aux escarpements ou aux entrées de cavités souterraines



#### \*Zones d'aléas liés aux phénomènes d'instabilité des pentes





Benoit  
Saint

CARRON  
L'ALZIER

LES ROCHES

FORÊT

CAVE PELENER

MAS ROCHES

5  
NE

L'ALZIER

ROS FOUR

ca

EA

EA

EA

EA

EA

EA

EA

EA

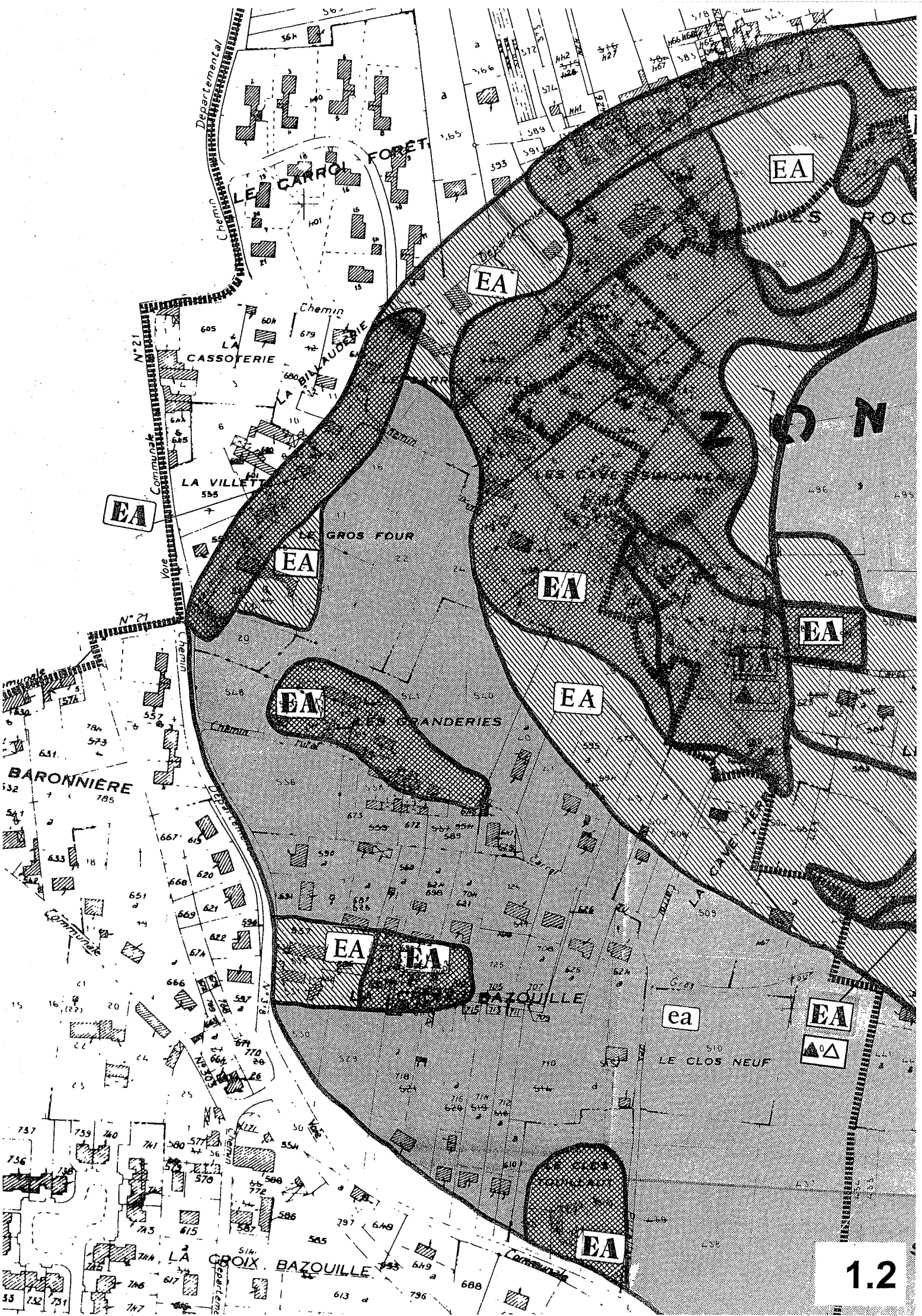
EA

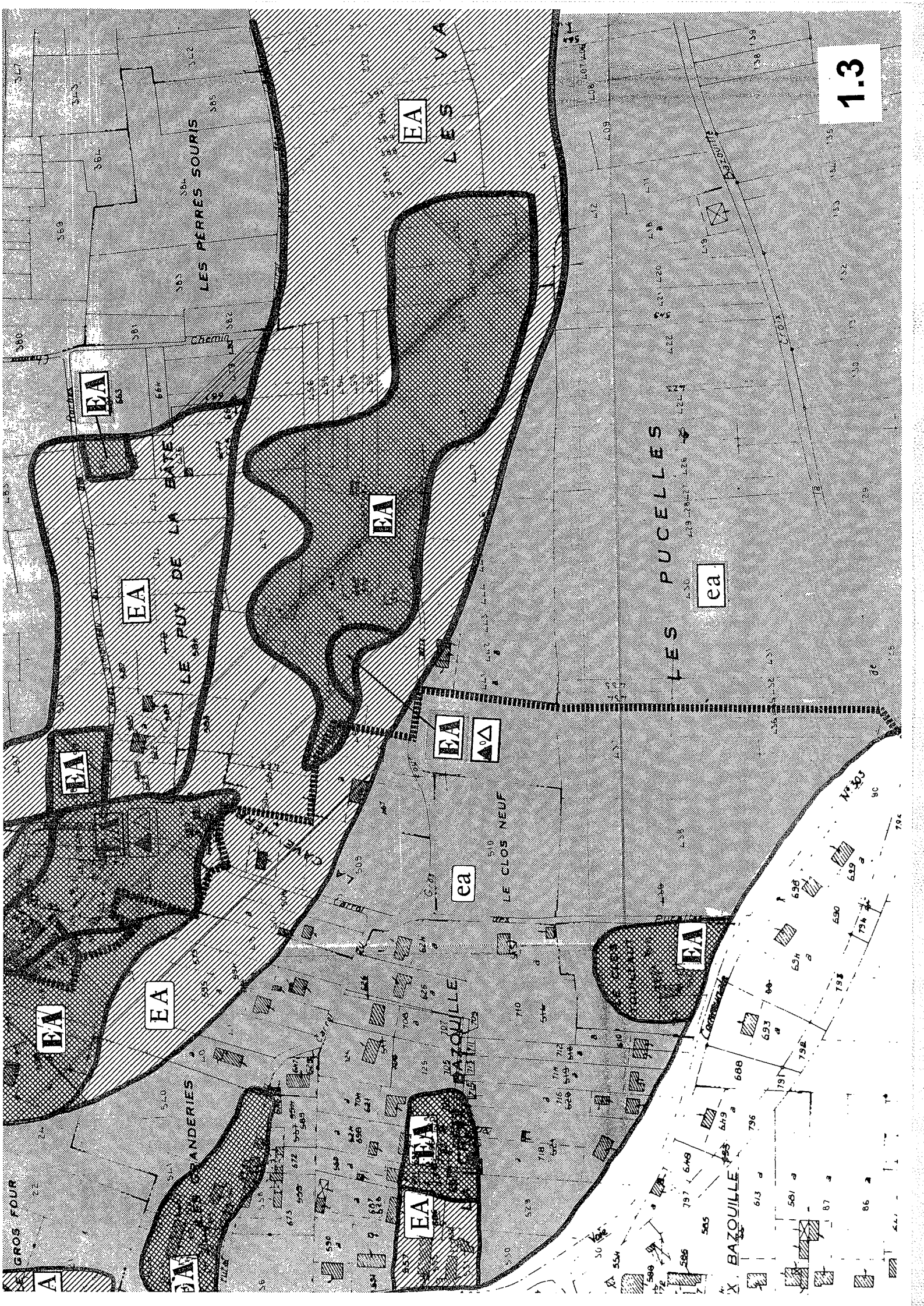
ca

EA

EA

EA





GROS FOUR

ANDERIES

LE PUY DE LA BATE

LES PERRÉS SOURIS

EA EA

EA EA

EA EA

EA

EA

LES VA

LE CLOS NEUF

X. BAZOUILLE

LES PUCELLES

ea

EA

EA EA

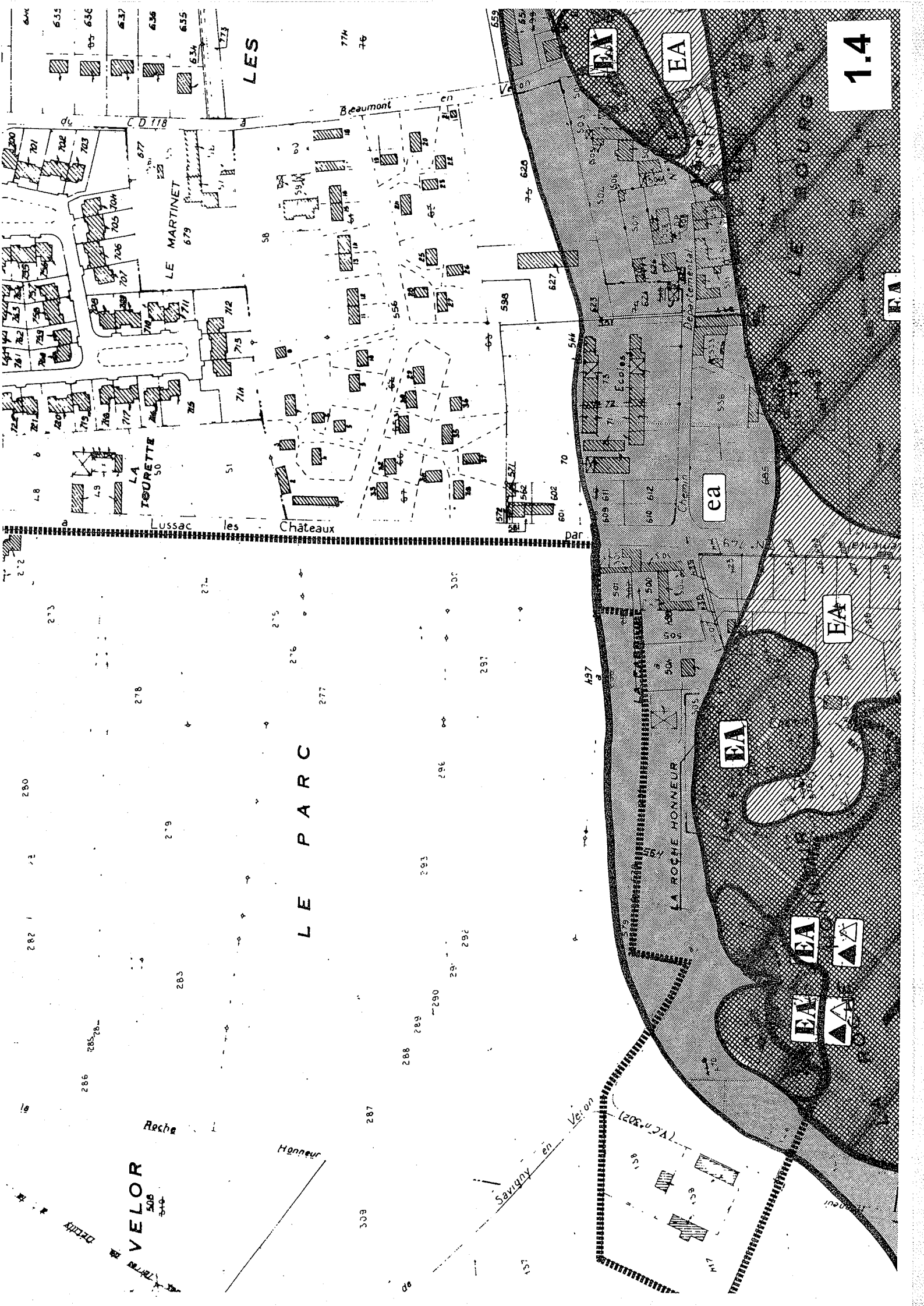
EA EA

EA EA

EA

EA

LES VA



LES

LE PARC

VELOR

Reche

Honneur

Savigny en Veiron

LA ROCHE HONNEUR

LE MARTINET

LA TOURETTE

EA

EA

EA

EA

EA

EA

EA

EA

ca

EA

635  
636  
637  
638  
639  
640  
641  
642  
643  
644  
645  
646  
647  
648  
649  
650  
651  
652  
653  
654  
655  
656  
657  
658  
659  
660  
661  
662  
663  
664  
665  
666  
667  
668  
669  
670  
671  
672  
673  
674  
675  
676  
677  
678  
679  
680  
681  
682  
683  
684  
685  
686  
687  
688  
689  
690  
691  
692  
693  
694  
695  
696  
697  
698  
699  
700  
701  
702  
703  
704  
705  
706  
707  
708  
709  
710  
711  
712  
713  
714  
715  
716  
717  
718  
719  
720  
721  
722  
723  
724  
725  
726  
727  
728  
729  
730  
731  
732  
733  
734  
735  
736  
737  
738  
739  
740  
741  
742  
743  
744  
745  
746  
747  
748  
749  
750  
751  
752  
753  
754  
755  
756  
757  
758  
759  
760  
761  
762  
763  
764  
765  
766  
767  
768  
769  
770  
771  
772  
773  
774  
775  
776  
777  
778  
779  
780  
781  
782  
783  
784  
785  
786  
787  
788  
789  
790  
791  
792  
793  
794  
795  
796  
797  
798  
799  
800  
801  
802  
803  
804  
805  
806  
807  
808  
809  
810  
811  
812  
813  
814  
815  
816  
817  
818  
819  
820  
821  
822  
823  
824  
825  
826  
827  
828  
829  
830  
831  
832  
833  
834  
835  
836  
837  
838  
839  
840  
841  
842  
843  
844  
845  
846  
847  
848  
849  
850  
851  
852  
853  
854  
855  
856  
857  
858  
859  
860  
861  
862  
863  
864  
865  
866  
867  
868  
869  
870  
871  
872  
873  
874  
875  
876  
877  
878  
879  
880  
881  
882  
883  
884  
885  
886  
887  
888  
889  
890  
891  
892  
893  
894  
895  
896  
897  
898  
899  
900

774  
76

157

90

19

274

275

277

297

497

280

282

286

278

279

283

274

275

277

288

292

293

296

298

292

298

297

19

274

275

277

297

497

280

282

286

278

279

283

274

275

277

288

292

293

296

298

292

298

297

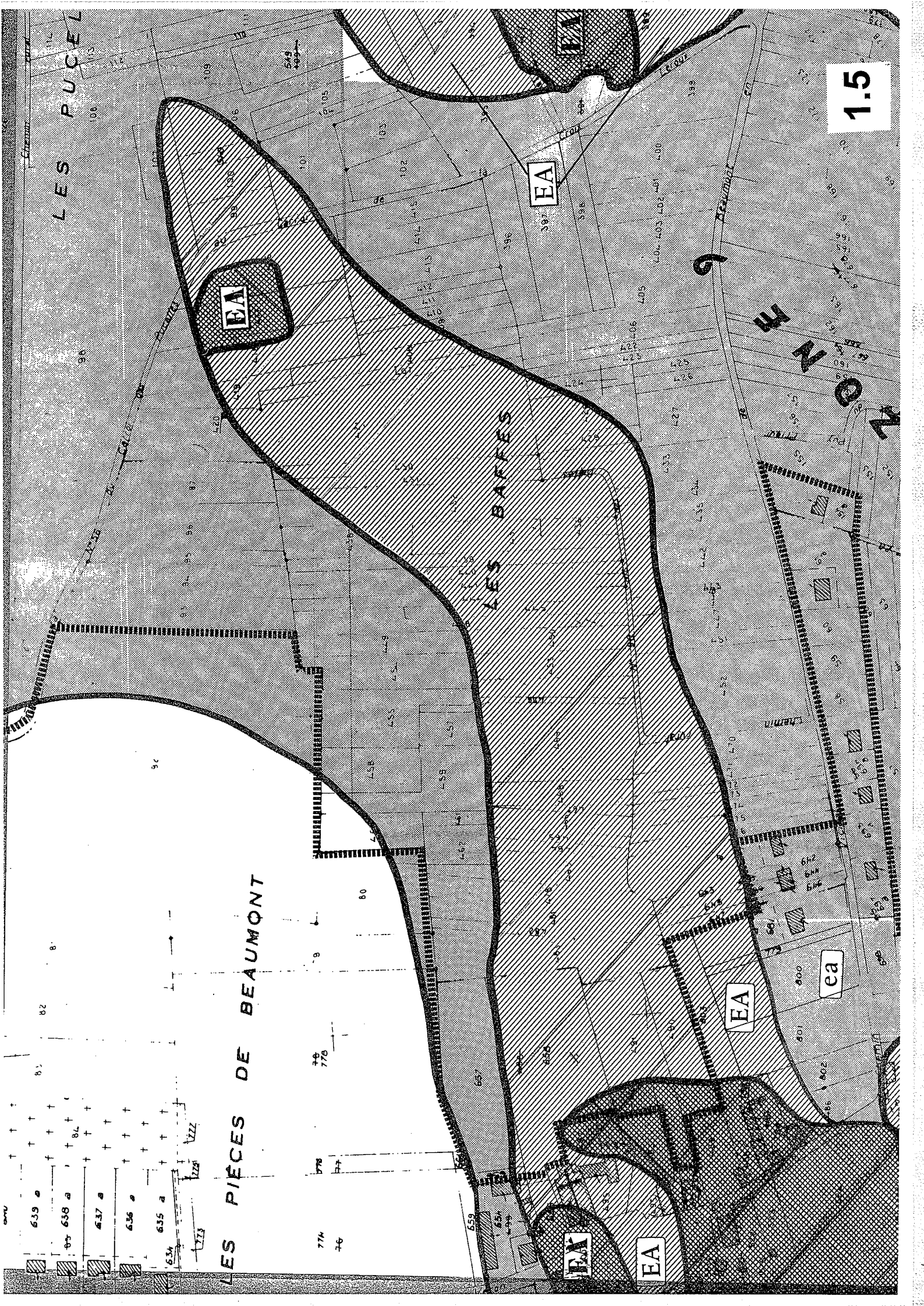
LES PUCCEL

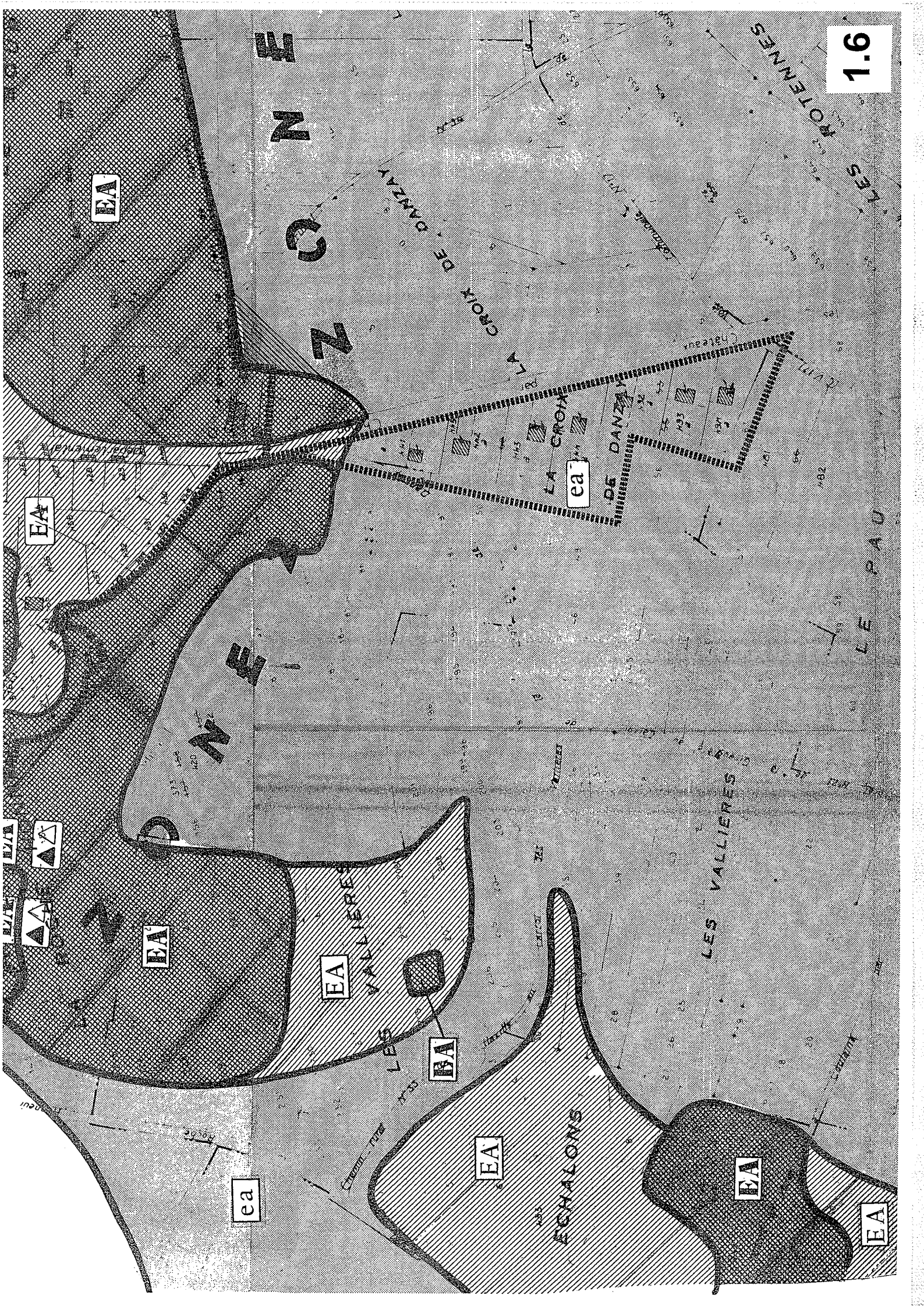
LES PIÈCES DE BEAUMONT

LES BARRÈRES

LES MOULINS

1.5





NEZ  
C  
N  
E

NE

LES VALLIERES

ECHAVALONS

LA CROIX  
DE DANZAY

LES  
VALLIERES  
MOTENNES

LES PAU

EA

EA

EA

EA

EA

EA

EA

EA

EA

EA

ea

ea

