

PLAN D'EPANDAGE

GAEC DE LA TARDIVIERE
La Tardivière
37 260 MONTS

Repérage des ilots et
 des zones protégées
 Echelle 1/30 000







1 Ilots inscrits à l'épandage

-  EARL DESILE
-  M. METIVIER Denis
-  M. JARNO André
-  Mme BEAUCHESNE Marie-Anne
-  GAEC DE LA TARDIVIERE
-  EARL BOIS Pascal

Septembre 2013

Document réalisé par Elevage Environnement
 à partir des renseignements de l'exploitant
 et des fonds cartographiques disponibles.

Source : BDOrtho 2007

-  ZNIEFFs de type 1
-  ZNIEFFs de type 2
-  NATURA 2000 ZPS
-  NATURA 2000 ZSC
-  ZICO
-  Parcs naturels régionaux

