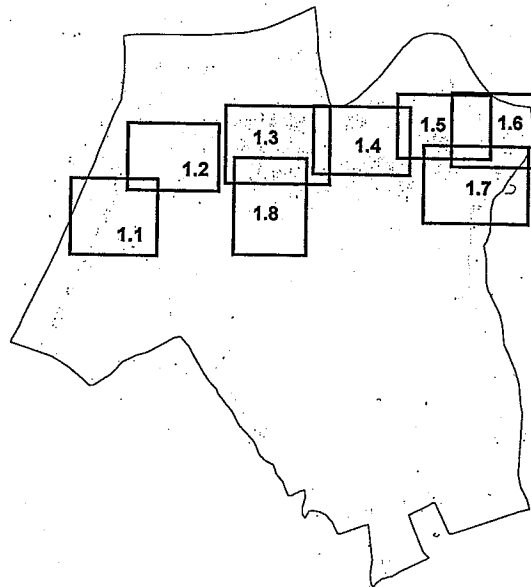


Commune
de
SAINT - AVERTIN

PLAN D'EXPOSITION
AUX RISQUES NATURELS
PREVISIBLES

MOUVEMENTS DE TERRAIN

CARTES D'ALEAS







DIRECTION
DEPARTEMENTALE
de L'EQUIPEMENT
d'INDRE et LOIRE

SERVICE URBANISME

Echelle :
0 ————— 100 m

LEGENDE

A - NIVEAUX DE RISQUES

④		fort	②		faible
③		moyen	①		préssumé nul

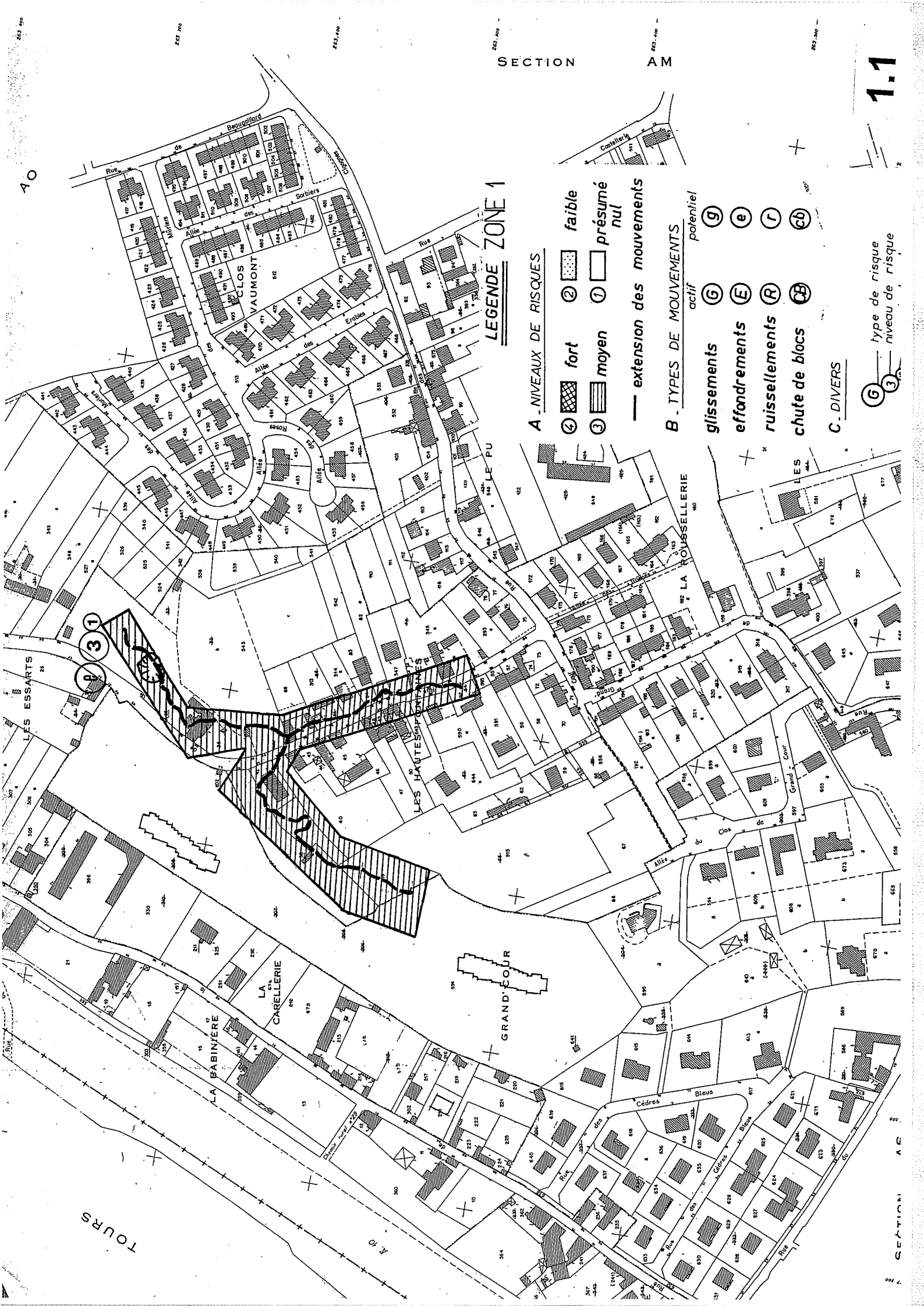
— extension des mouvements

B - TYPES DE MOUVEMENTS

	actif	potentiel
glissements	ⓐ	ⓖ
effondrements	ⓔ	ⓓ
ruissellements	Ⓡ	Ⓡ
chute de blocs	ⓐⓑ	ⓐⓑ

C - DIVERS

ⓐ	—	type de risque
③	—	niveau de risque
②	—	renvoi dans le rapport



LEGENDE ZONE 1

- A - NIVEAUX DE RISQUES**
- ④ fort
 - ③ moyen
 - ② faible
 - ① présumé nul
 - extension des mouvements
- B - TYPES DE MOUVEMENTS**
- actif
 - potentiel
 - glissements (G)
 - effondrements (E)
 - ruissellements (R)
 - chute de blocs (CB)
- C - DIVERS**
- (G) type de risque
 - (3) niveau de risque

40

LES ESSARTS

31

CLOS VAUMONT

LES HAUTES-PORTIÈRES

GRAND-COUR

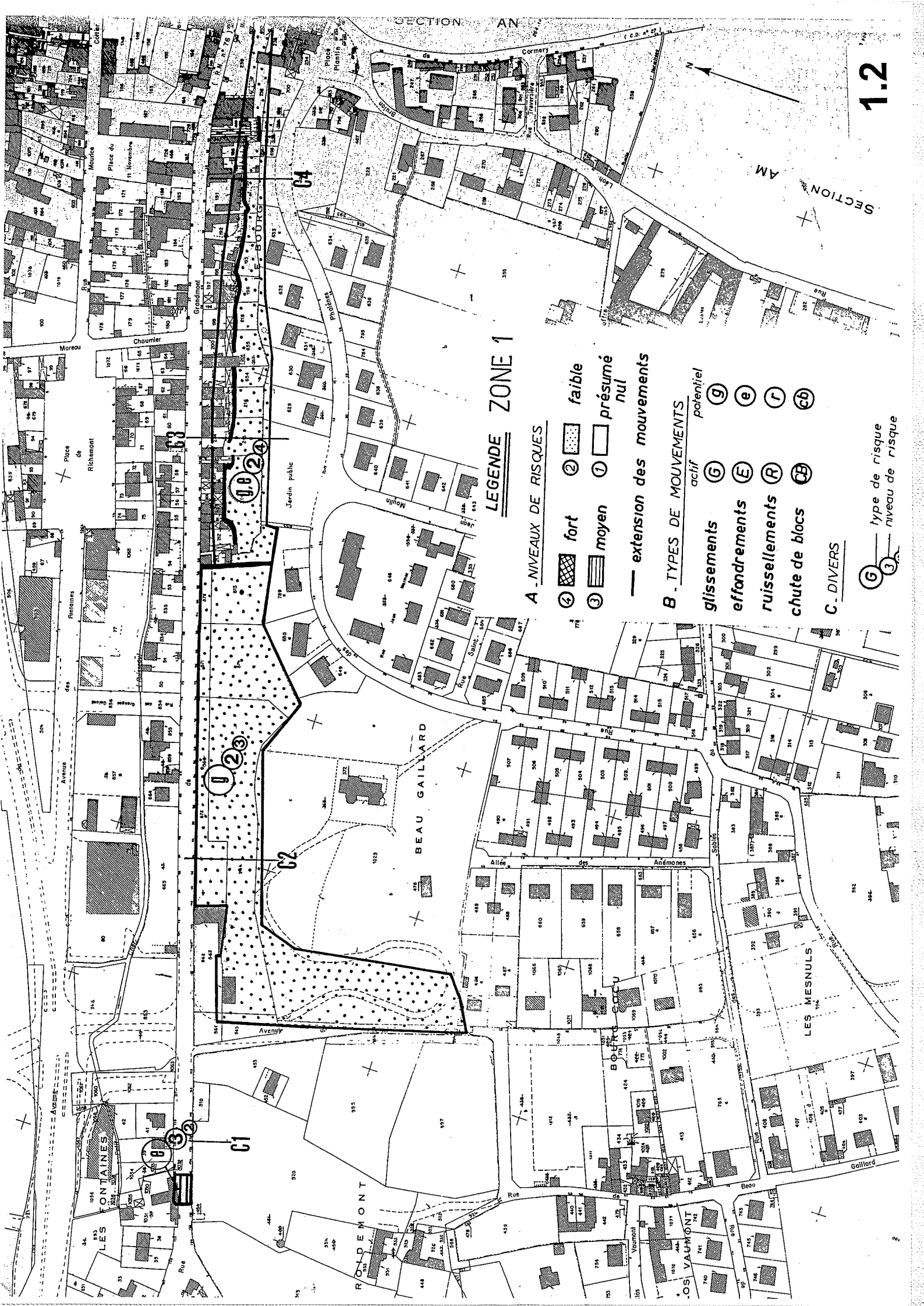
LA BOUSSELLERIE

LA BABINÈRE

LA CARELLERIE

TOURS

SECTION AM



LEGENDE ZONE 1

A - NIVEAUX DE RISQUES

- ④ fort
- ③ moyen
- ② faible
- ① présumé nul
- extension des mouvements

B - TYPES DE MOUVEMENTS

- actif
- potentiel
- glissements (G)
- effondrements (E)
- ruissellements (R)
- chute de blocs (Cb)

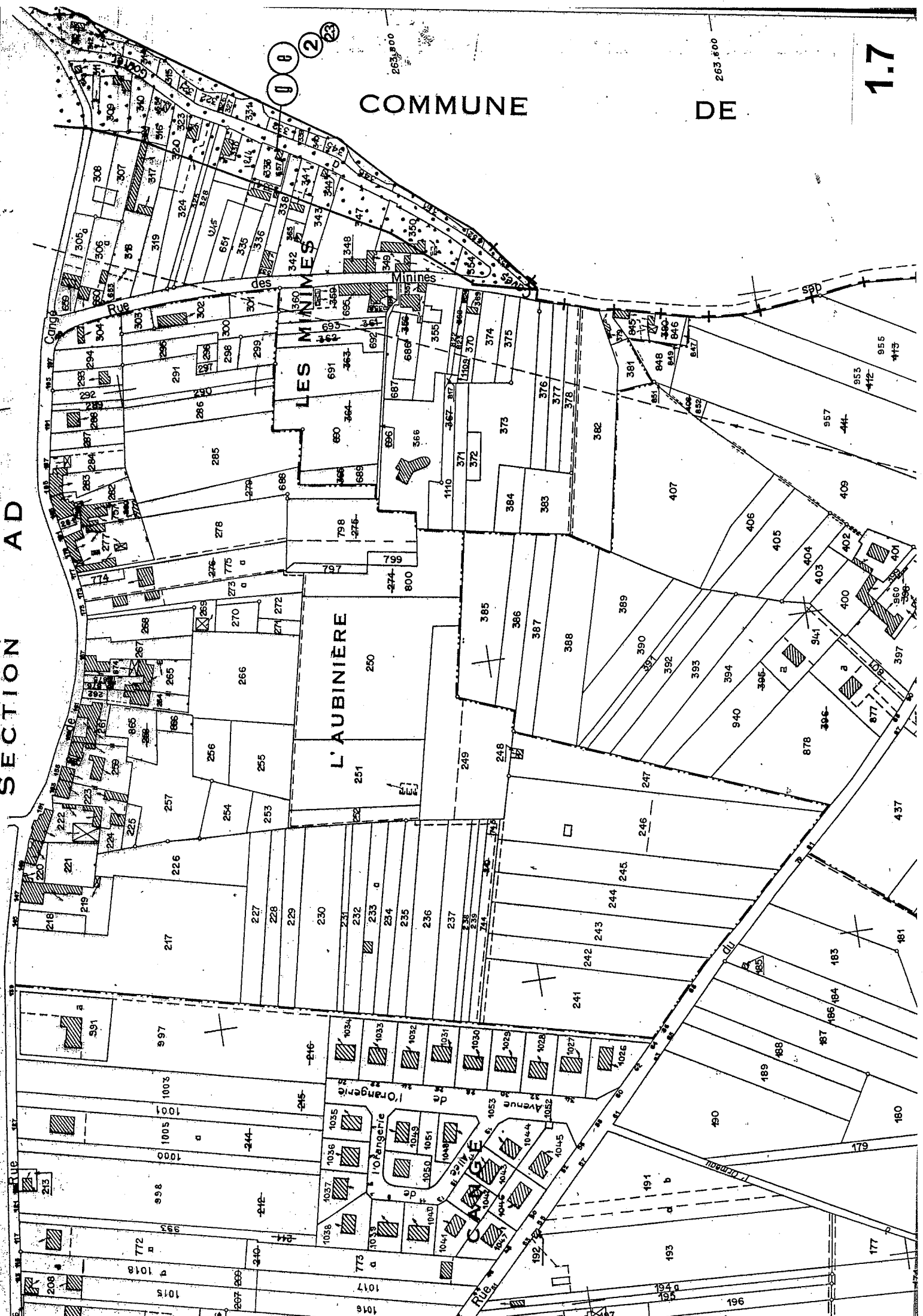
C - DIVERS

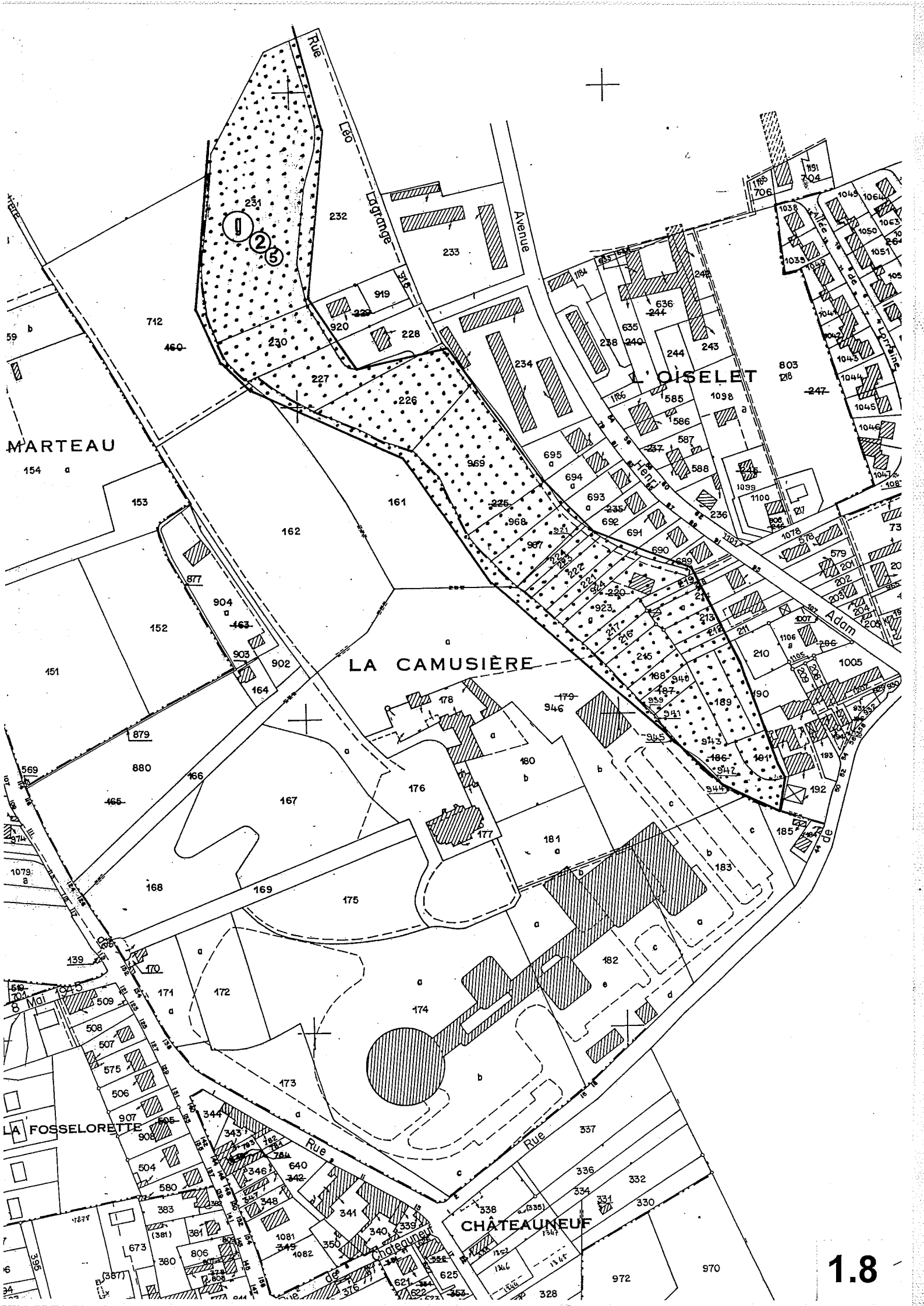
- (G) type de risque
- (3) niveau de risque

SECTION AD

COMMUNE

DE





MARTEAU

LA CAMUSIÈRE

L' OISELET

CHATEAUNEUF