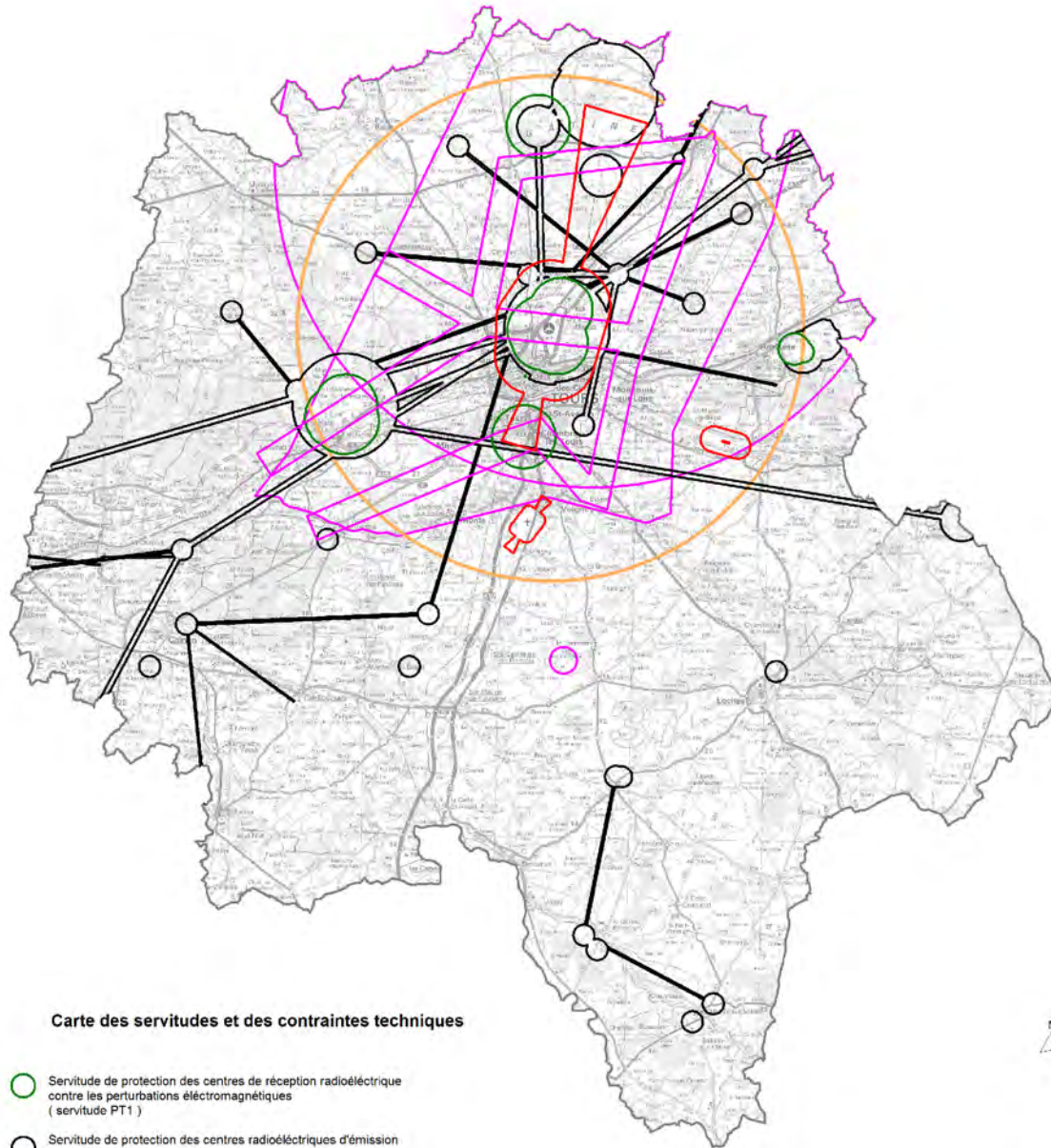







Les Zones de Développement de l'Eolien en Indre-et-Loire

Carte des contraintes techniques et servitudes



Carte des servitudes et des contraintes techniques

-  Servitude de protection des centres de réception radioélectrique contre les perturbations électromagnétiques (servitude PT1)
-  Servitude de protection des centres radioélectriques d'émission et de réception contre les obstacles (servitude PT2)
-  Servitudes aéronautiques de dégagement et de balisage (servitude T4 et T5)
-  Servitudes établies à l'extérieur des zones de dégagement (servitude T7)
-  Contraintes aéronautiques

DDE 37 / S.U.H.E./E.P.R./ Août 2008



© IGN 1998 mise à jour 2008. Tous droits réservés. Source : S.I.S.T. - Copropriété DDE Indre-et-Loire

Carte 5 - Contraintes techniques et servitudes d'utilité publique

Avertissement : pour une information exhaustive et actualisée sur les servitudes et les contraintes techniques, les services concernés devront être consultés.