




Prefecture de l'Indre et Loire
Plan de prévention des risques naturels prévisibles d'inondation
Val de Vienne
Dossier de concertation sur l'aléa
Carte des aléas (extrait)
L'Île-Bouchard

Zones inondables (crue exceptionnelle type juillet 1792)

-  **Aléa faible** : hauteur de submersion $h < 1$ m et vitesse faible (crue de stockage)
-  **Aléa fort** : $h = 1$ m avec vitesse faible ou moyenne ou $h < 1$ m avec vitesse moyenne ou forte (crue d'échouement)
-  **Aléa très fort** : $h = 1$ m et vitesse forte (crue de grand couloir) ou amont et aval des ouvrages d'art ou zones de remous ou zones de dangers particuliers

 **0.20m** Hauteur de submersion

43.12 Altitude des PIHC (plus hautes eaux connues)
1792 Date du régime de crue
39.65 altitude NGF du repère de crue

Octobre 2009