






COMMUNE DE CROZILLES


Prefecture d'Indre et Loire
Plan de prévention des risques naturels prévisibles d'inondation
Val de Vienne
Dossier de concertation sur l'aléa
Carte des aléas (extrait)
Crozilles

- Zones inondables (crue exceptionnelle type juillet 1792)**
-  **Aléa faible** : hauteur de submersion $h < 1$ m et vitesse faible (craie de stockage)
 -  **Aléa fort** : $h = 1$ m avec vitesse faible ou moyenne ou $h < 1$ m avec vitesse moyenne ou forte (craie Frochouement)
 -  **Aléa très fort** : $h = 1$ m et vitesse forte (craie de grand couloir) ou amont et aval des ouvrages d'art ou zones de remous ou zones de dangers particuliers
 -  **Hauteur de submersion**
- 43.12** Altitude des PIHC (plus hautes eaux connues)
1792 Date du registre de crue
39.65 altitude NUT du registre de crue
- Octobre 2009