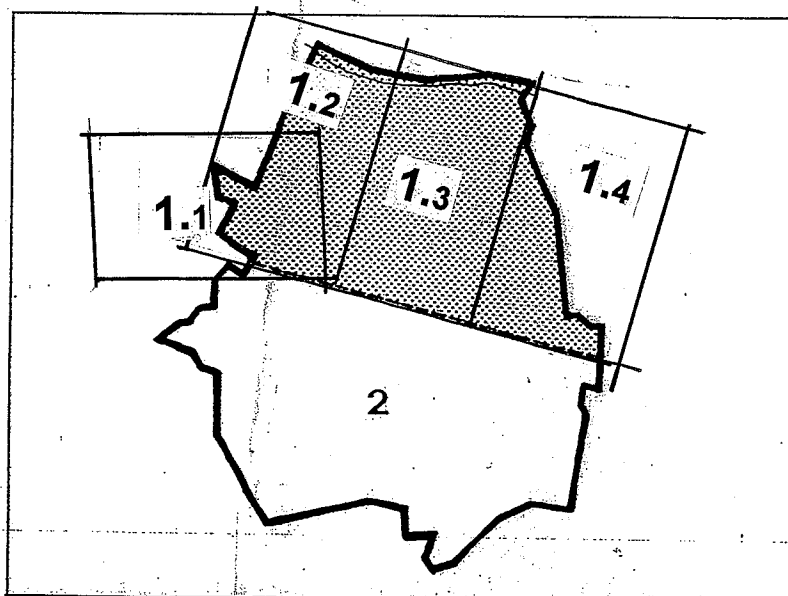


Commune
de
CINAI

PLAN D'EXPOSITION
AUX RISQUES NATURELS
PREVISIBLES

**MOUVEMENTS DE TERRAIN
INONDATIONS**

ZONAGE



DIRECTION
DÉPARTEMENTALE
de L'ÉQUIPEMENT
d'INDRE et LOIRE

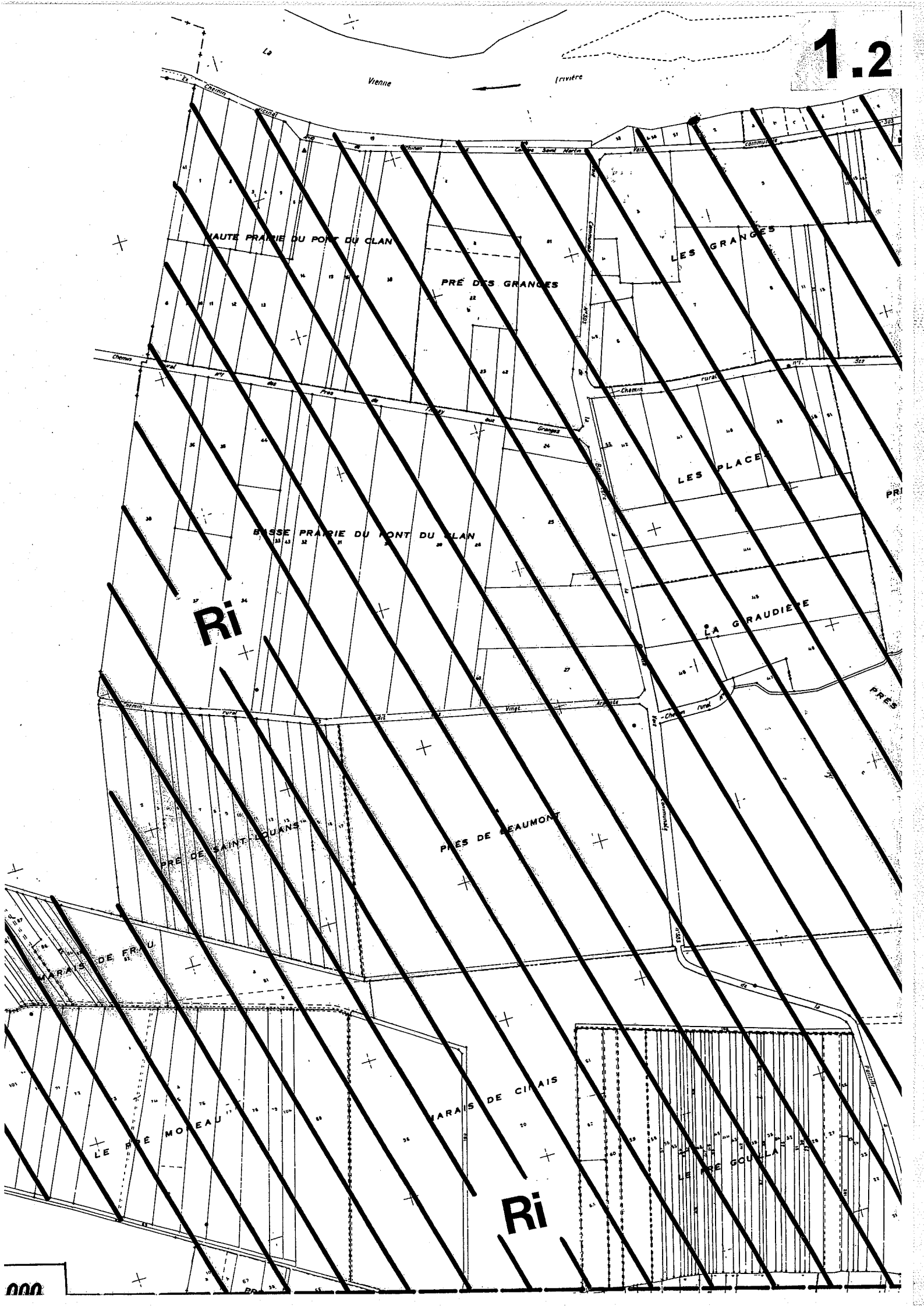
SERVICE URBANISME

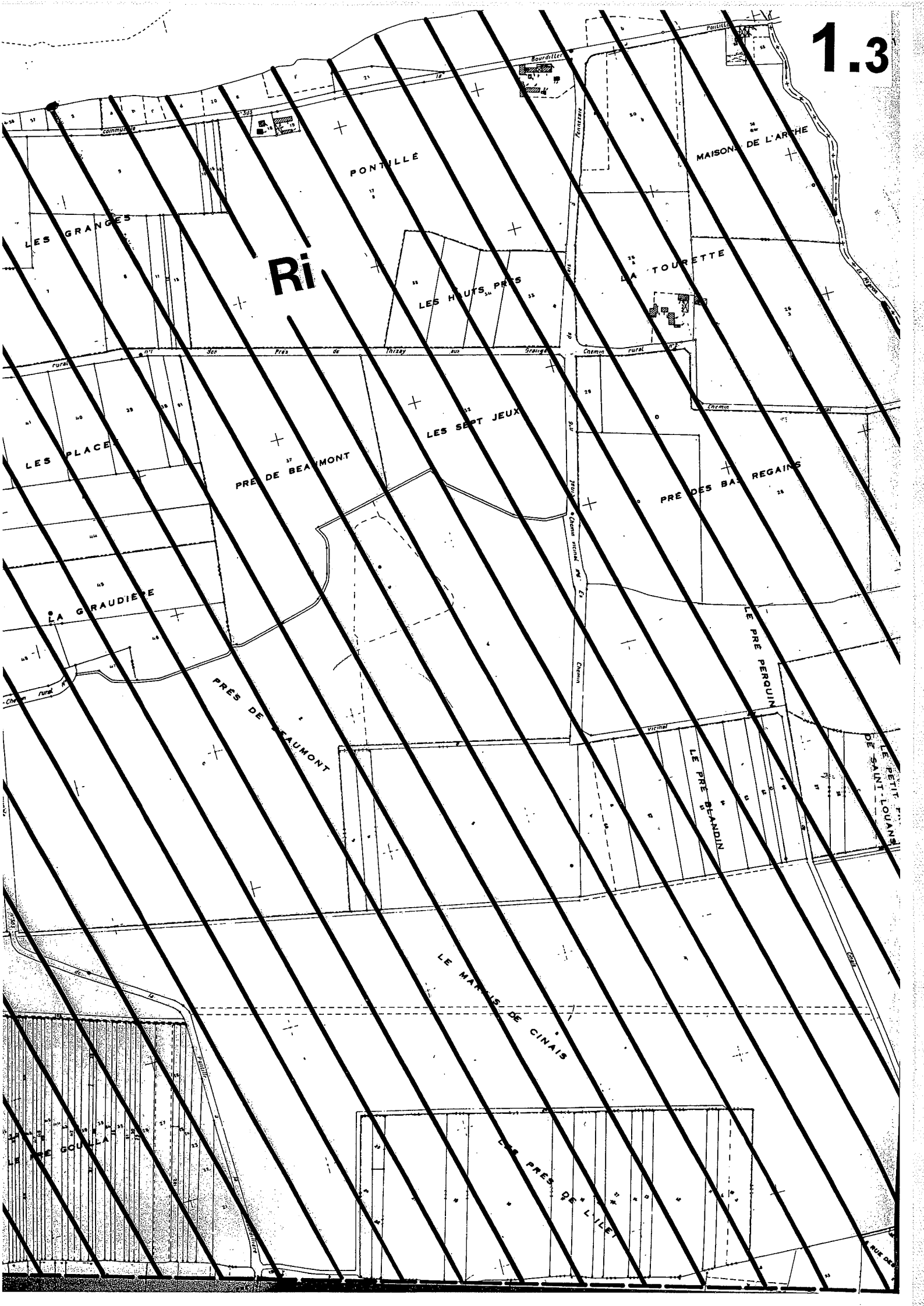
PLAN :


1

ECHELLE :

0 50m







Ri

Bi

COMMUNE

LA ROCHE CHERNAI

LE GRAND

LE PETIT SOLARD

PRE DE LA TOUQUE

LE MARAIS DE CHAIS

LE PETIT PRE DE SAINT LOUANS

LE PRE PERQUIN

LE REGAIN

CHINON

DE L'ARCHE

NE

RUE DES JARDINS