











Carte d'inondabilité de la Vienne


Négron - Planche 1/4
1 / 25 000


LEGENDE


-  Cours d'eau
-  Zone inondable


Éléments d'occupation du sol

-  Ouvrages d'art
-  Seuils, barrages
-  Bâtiments
-  Stations d'épuration
-  Captage d'eau potable
-  Remblais
-  Carrières
-  Remblais d'infrastructure

 Limite réglementaire existante (atlas, PPRI,...)

 1
Fiches PHEC (cf. fiche de repère de crue en annexe des rapports)

 2
Photos (cf. atlas photographique des rapports)

 Limite de tronçon

Cinçais - Négron

