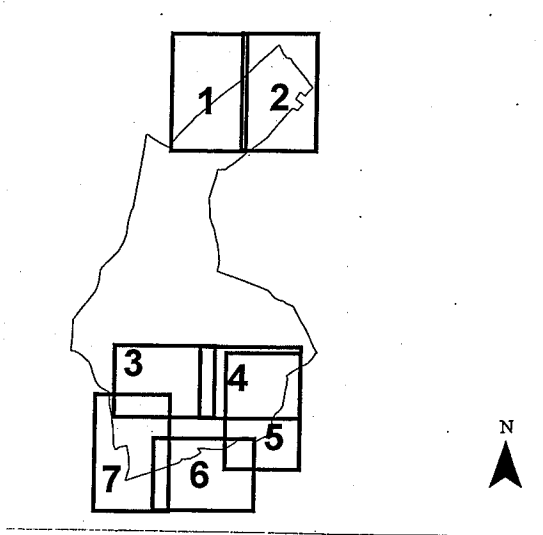


# P E R de COUZIERS

Etude générale

Mouvements de terrain

Carte des Aleas

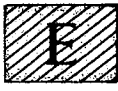


**\*Zones d'aleas liés à la presence de cavités souterraines**


Niveau des aleas



fort



moyen



faible

Nature de l'alea: E = effondrement    A = affaissement

**\*Zones d'aleas liés aux escarpements ou aux entrées de cavités souterraines**



chute de masses rocheuses



chute de blocs

**\*Zones d'aleas liés aux phénomènes d'instabilité des pentes**



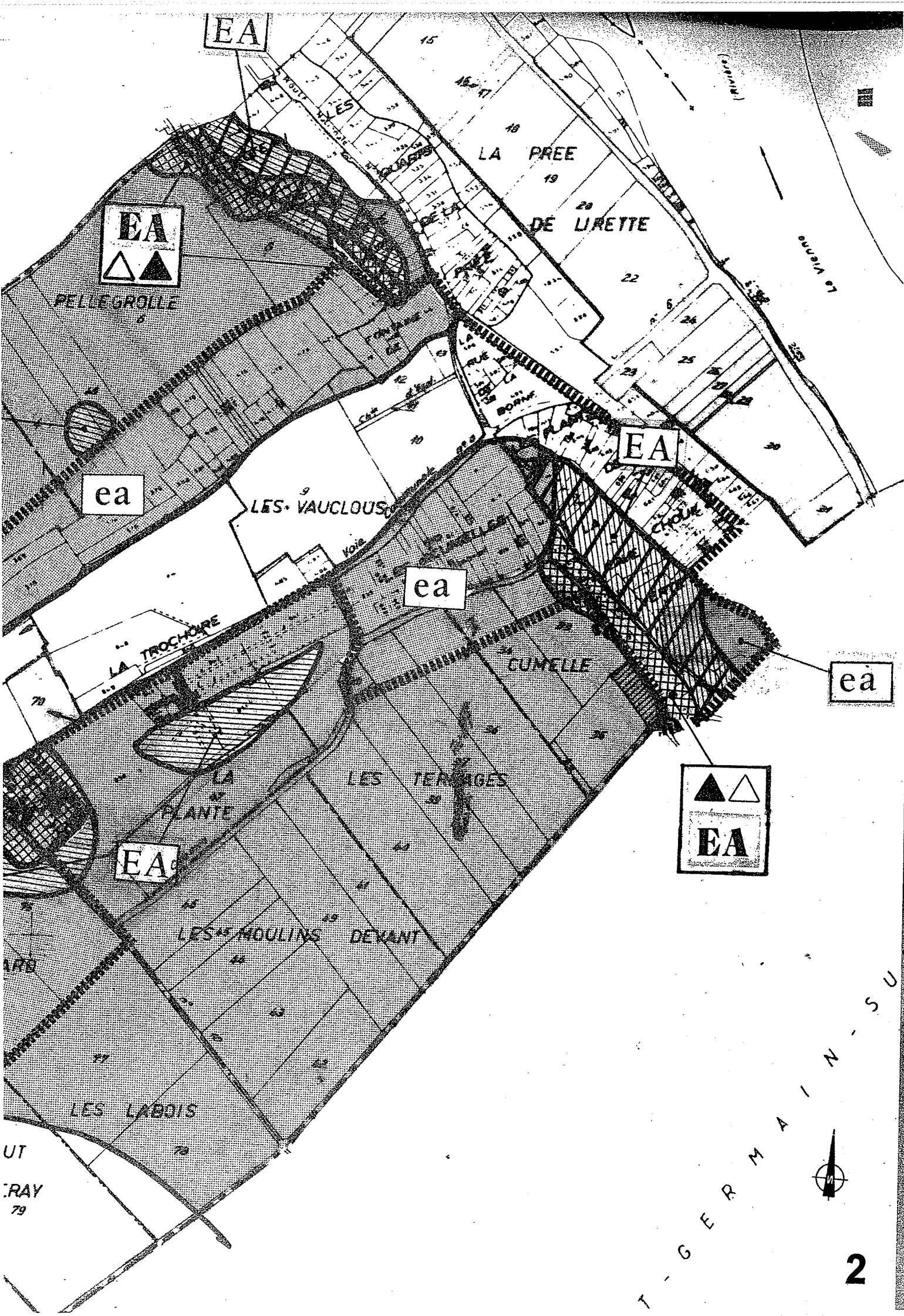
glissements importants



glissements superficiels

ech: 1/5000





EA

EA

EA

ea

ea

ea

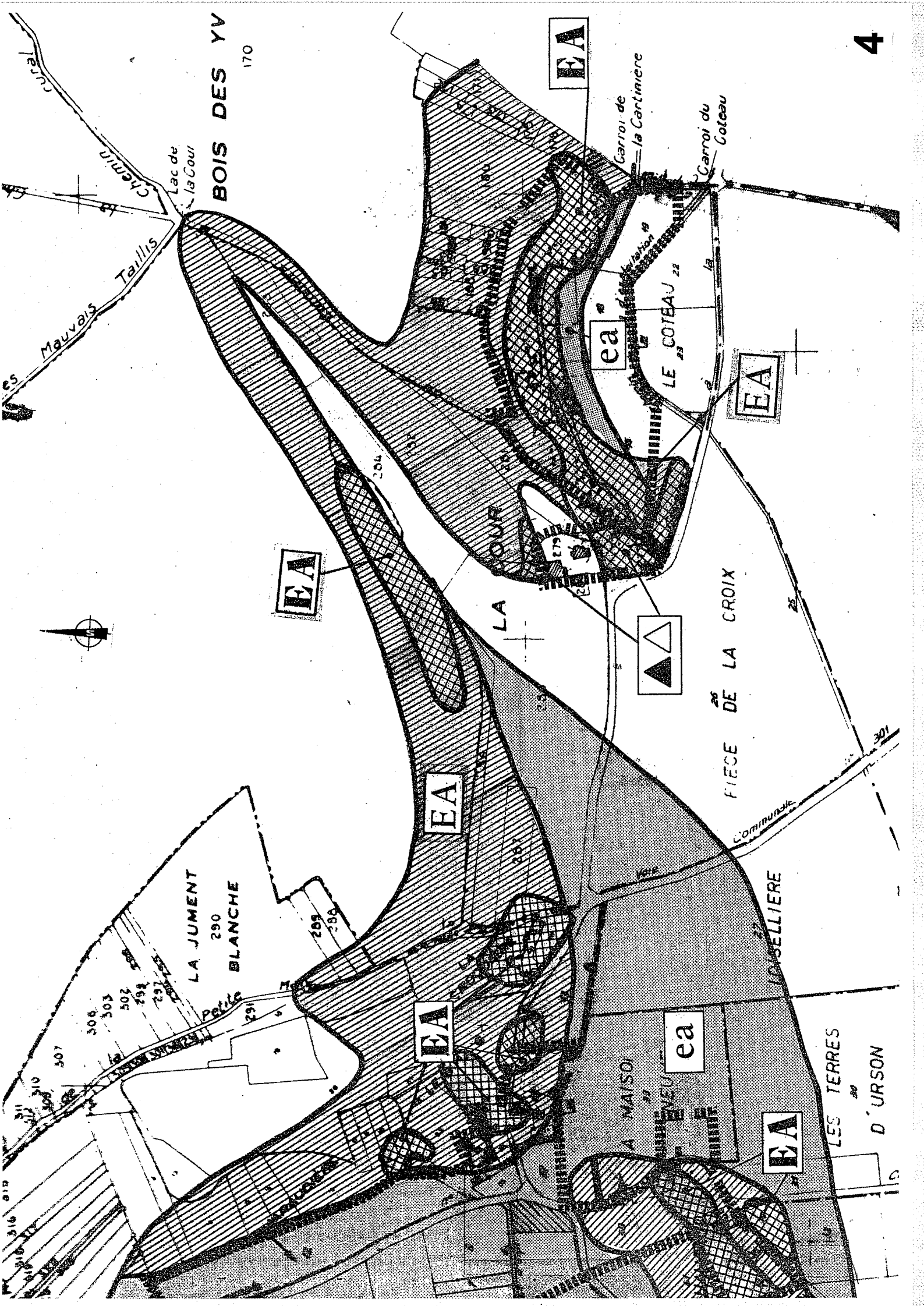
EA

EA



T - G E R M A I N - S U





BOIS DES YV  
170

Canal  
Chemin Mauvais Taillis  
Lac de la Coui

Carroi de la Cartimiere  
Carroi du Coteau

LE COTEAU 24

PIECE DE LA CROIX

LA JUMENT  
290  
BLANCHE

EA

EA

EA

EA



ca

EA

LES TERRES  
D'URSON

LA MATSOI

BOISSELLIERE

Commune



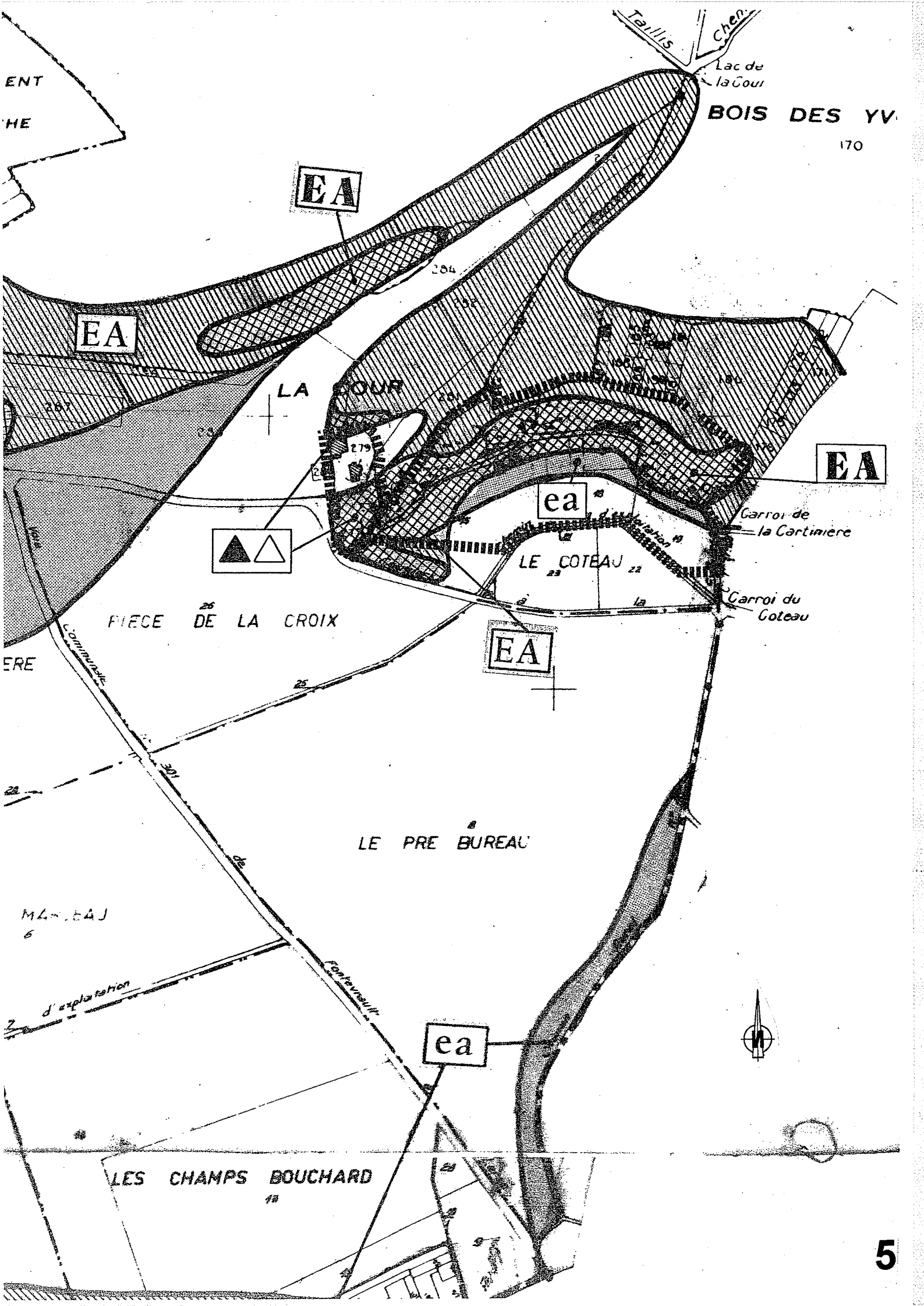
316  
310  
307  
308  
303  
205  
202  
201  
297  
291

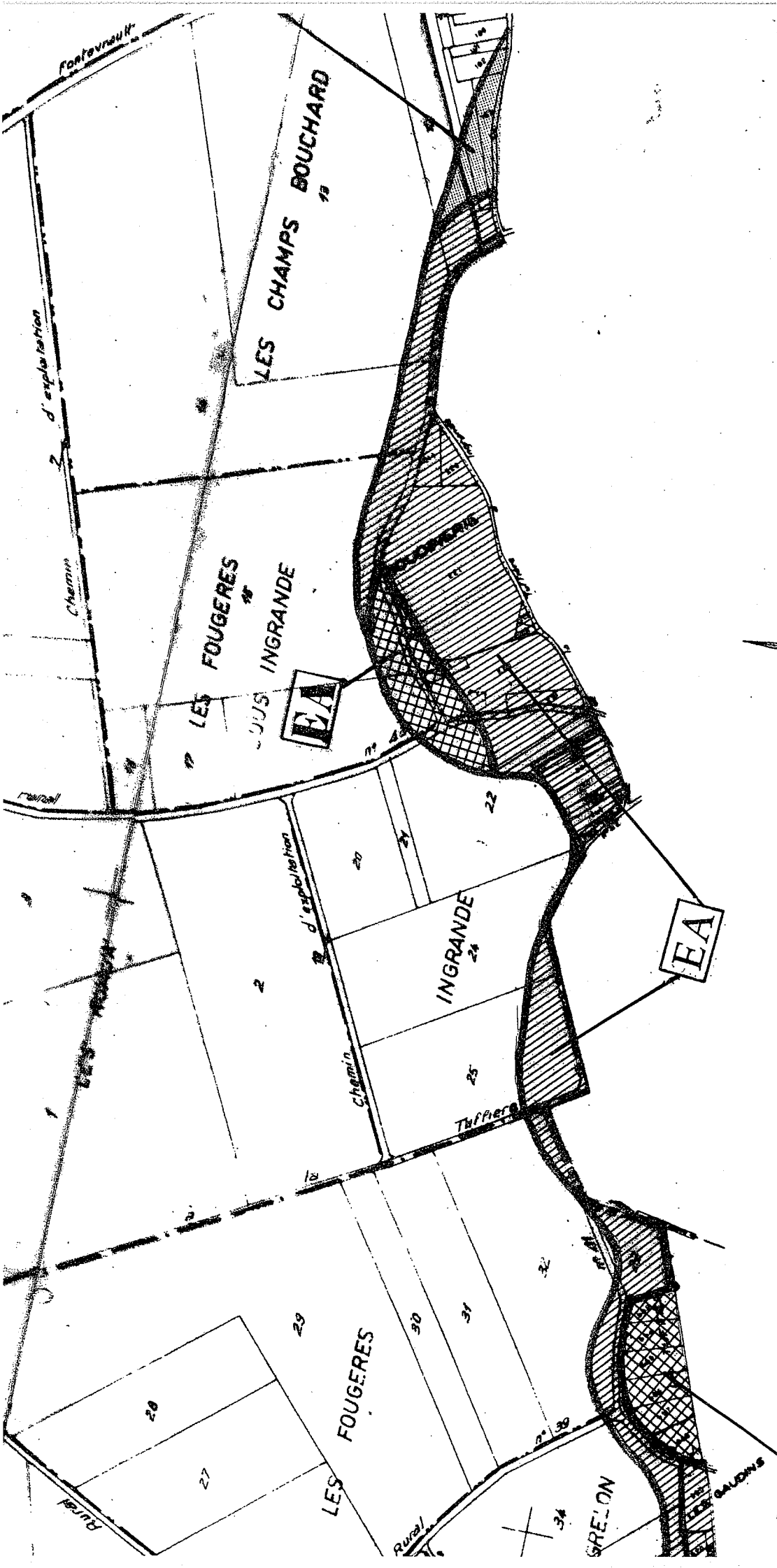
299  
280

ENT  
HE

BOIS DES YV

170





C O M M U N E

