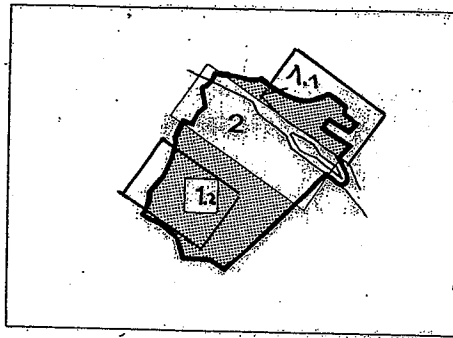


Commune
de
CANDES St MARTIN

PLAN D'EXPOSITION
AUX RISQUES NATURELS
PREVISIBLES

MOUVEMENTS DE TERRAIN
INONDATIONS

ZONAGE






DIRECTION
DÉPARTEMENTALE
de L'ÉQUIPEMENT
d'INDRE et LOIRE
SERVICE URBANISME



PLAN : 1

ECHELLE : 1/5 000

MOUVEMENTS DE TERRAIN

-  ZONE BLANCHE
-  ZONE ROUGE R
-  ZONE BLEUE B2 cavités

INONDATIONS :

-  ZONE ROUGE Ri
-  ZONE BLEUE Bi

