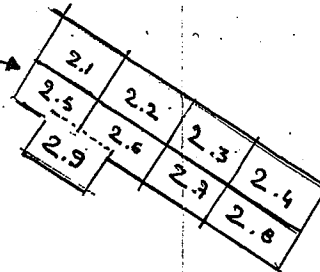
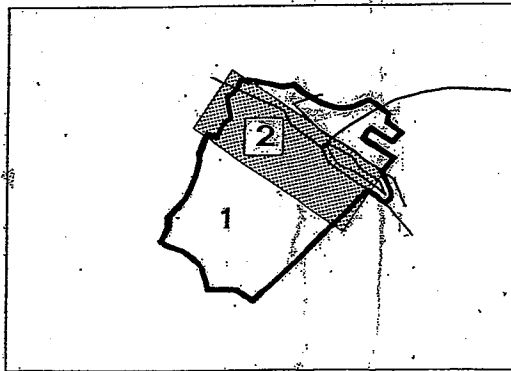


Commune
de
CANDES St MARTIN

PLAN D'EXPOSITION
AUX RISQUES NATURELS
PREVISIBLES

MOUVEMENTS DE TERRAIN
INONDATIONS

ZONAGE




DIRECTION
DÉPARTEMENTALE
de L'ÉQUIPEMENT
d'INDRE et LOIRE
SERVICE URBANISME

PLAN : 2

ECHELLE : 1/2 500

MOUVEMENTS DE TERRAIN



ZONE BLANCHE

ZONE ROUGE R

ZONE BLEUE

B1 cavités ou entrées

B2 cavités

B3 glissements de terrain

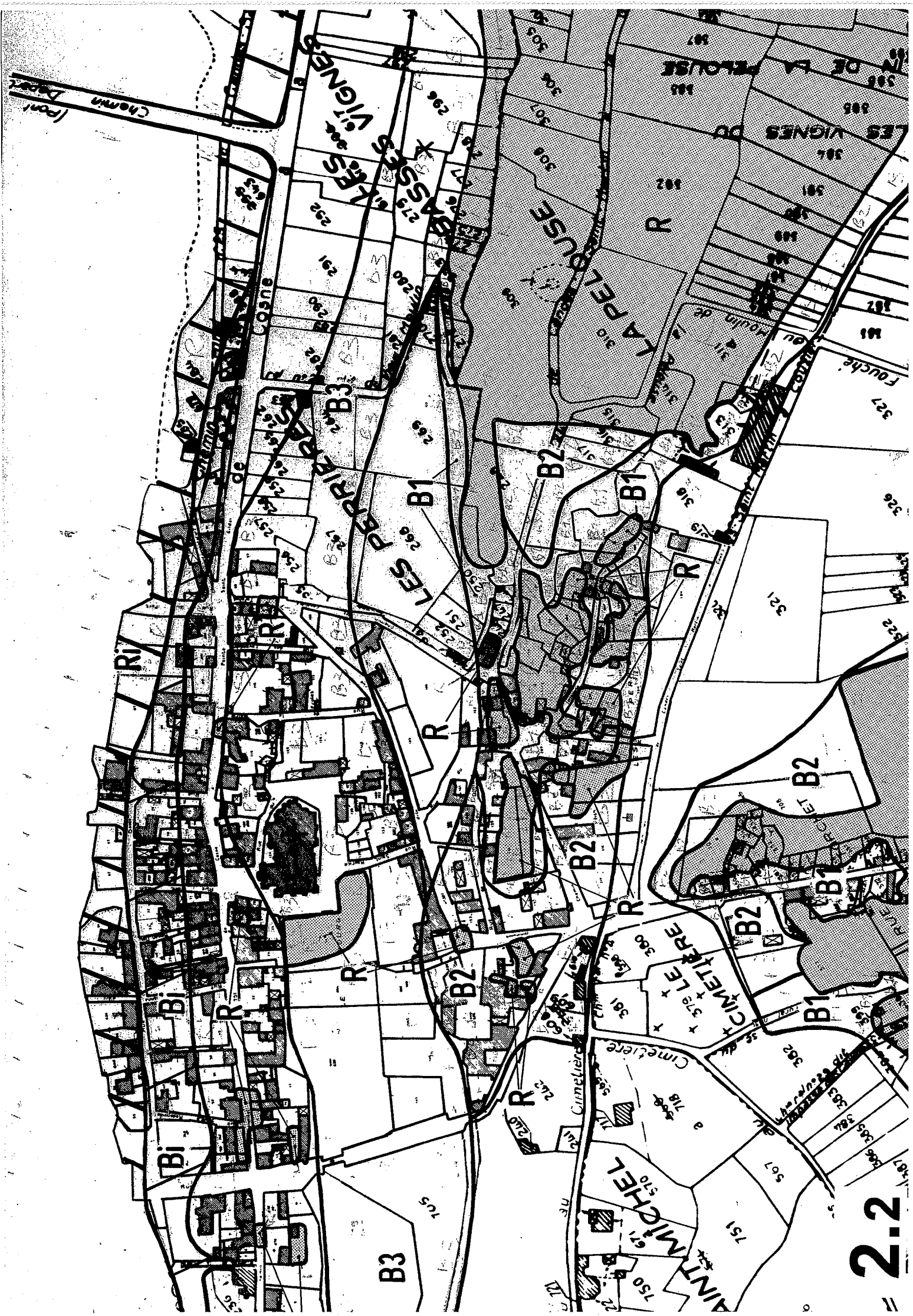
INONDATIONS :



ZONE ROUGE Ri

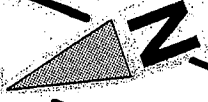


ZONE BLEUE Bi



2.2

100 m



Ri

115

ILE BOIRET

Ri

LE PRE CLOS

LA SAULAI

VIGNES DE LA SAULAI

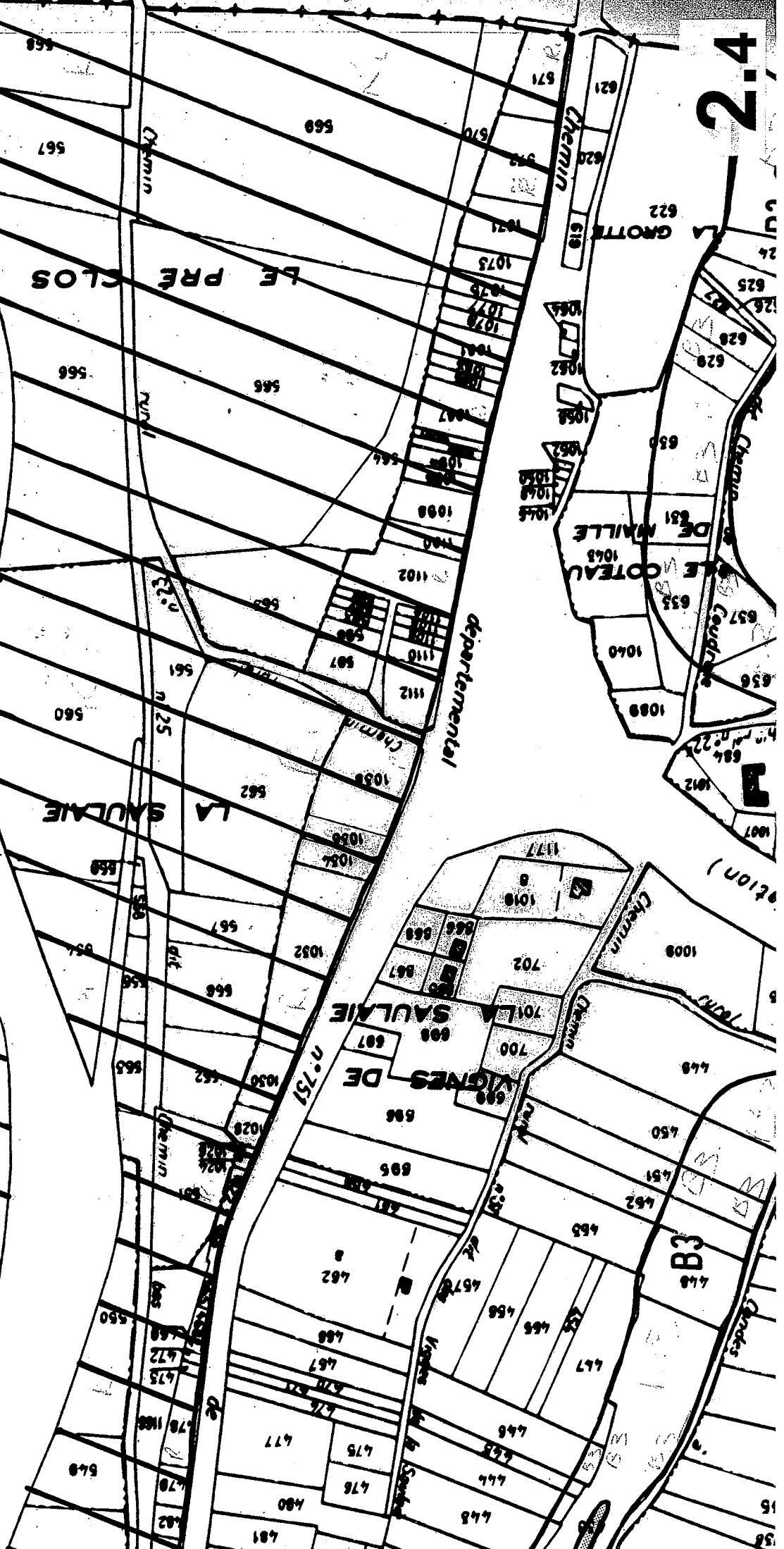
LA GROTTA

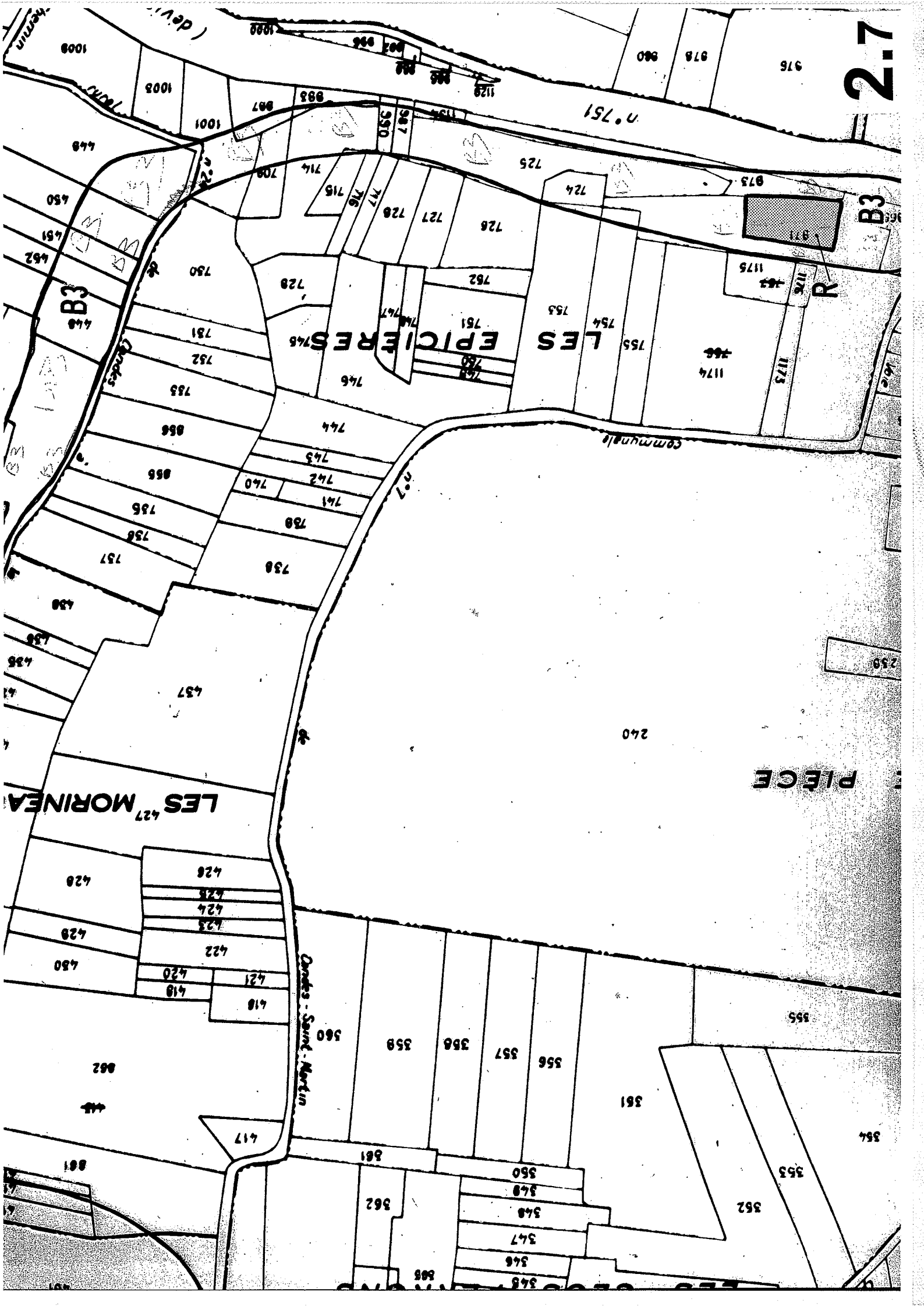
DE COTEAU

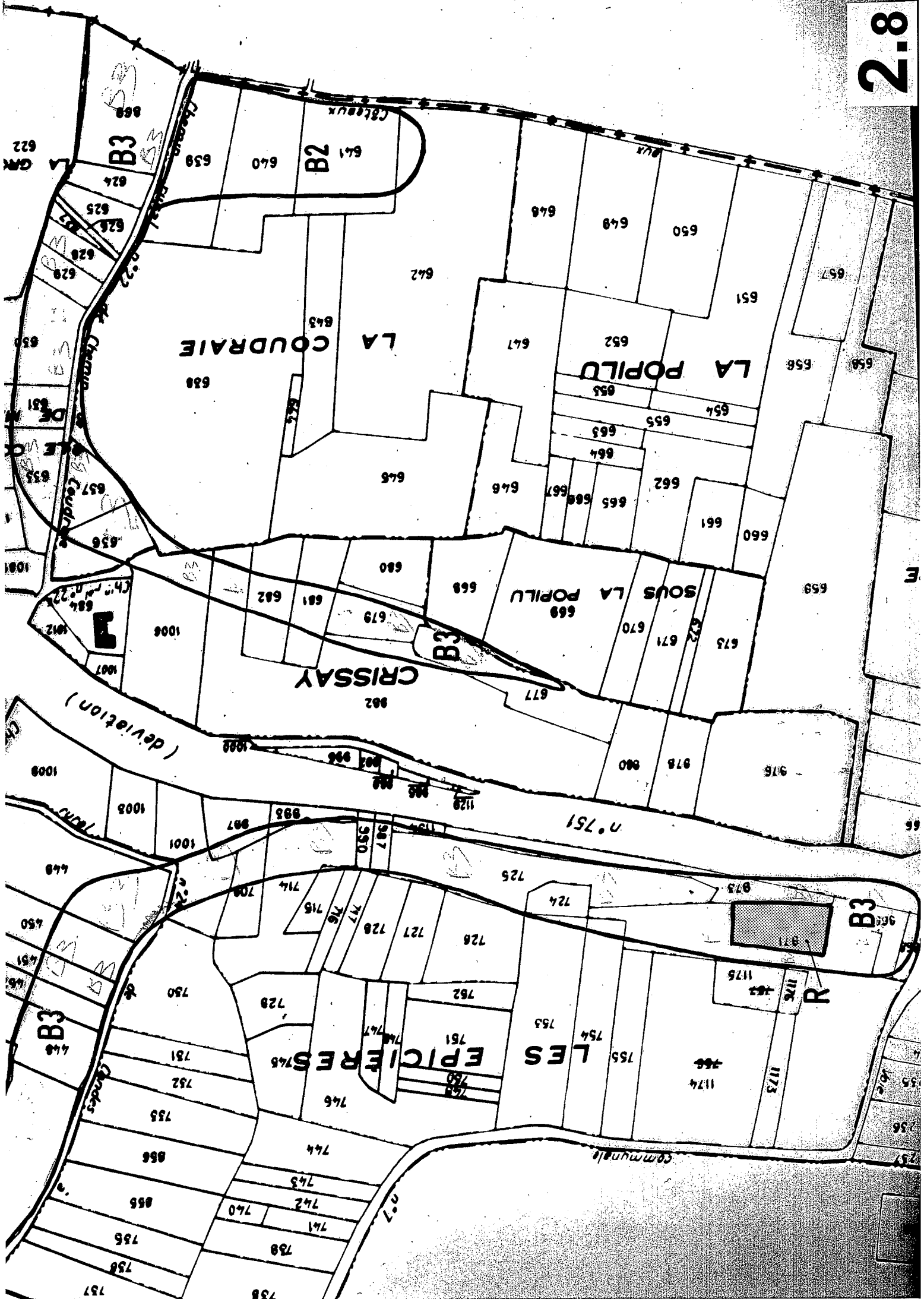
DE MAILLE

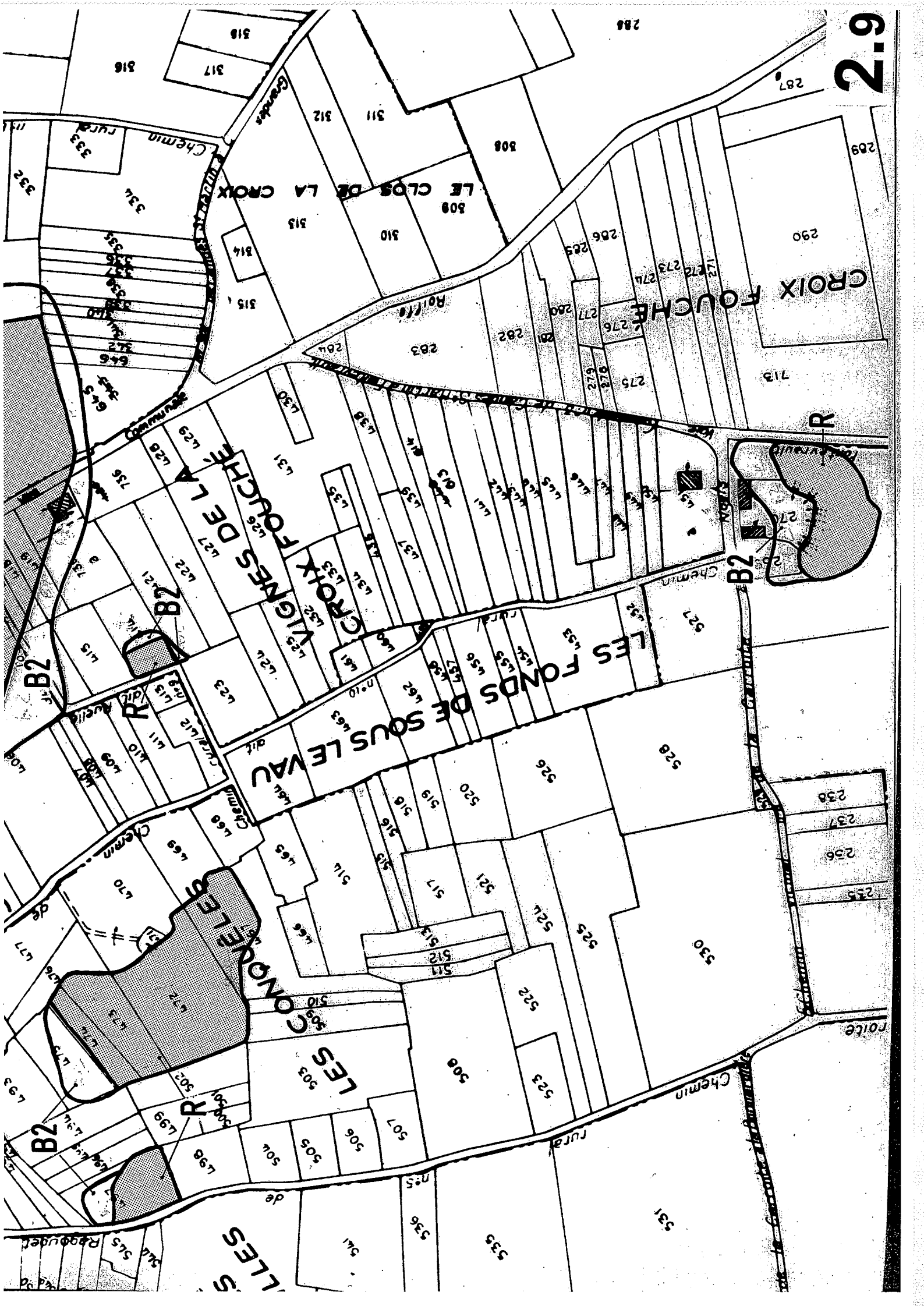
departemental

B3









287

289

290

713

271

527

238

237

236

235

530

528

526

525

524

523

522

521

520

519

518

517

516

515

514

513

512

511

510

509

508

507

506

505

504

503

502

501

500

499

498

497

496

495

494

493

492

491

490

489

488

487

486

485

484

483

482

481

480

479

478

477

476

475

474

473

472

471

470

469

468

467

466

465

464

463

462

461

460

459

458

457

456

455

454

453

452

451

450

449

448

447

446

445

444

443

442

441

440

439

438

437

436

435

434

433

432

431

430

429

428

427

426

425

424

423

422

421

420

419

418

417

416

415

414

413

412

411

410

409

408

407

406

405

404

403

402

401

400

399

398

397

396

395

394

393

392

391

390

389

388

387

386

385

384

383

382

381

380

379

378

377

376

375

374

373

372

371

370

369

368

367

366

365

364

363

362

361

360

359

358

357

356

355

354

353

352

351

350

349

348

347

346

345

344

343

342

341

340

339

338

337

336

335

334

333

332

331

330

329

328

327

326

325

324

323

322

321

320

319

318

317

316

315

314

313